

**Identifikuota:**  
Keliai, geležink. ir kt.  
(plot.)  
4400-4416-1888

[Daugiau info](#)  
[Parodyti visa](#)

**Detali informacija**

**Įvedimo data**  
2017-03-03

**Registro numeris**  
44/2093791

**Unikalus numeris**  
4400-4416-1888

**Adresas**

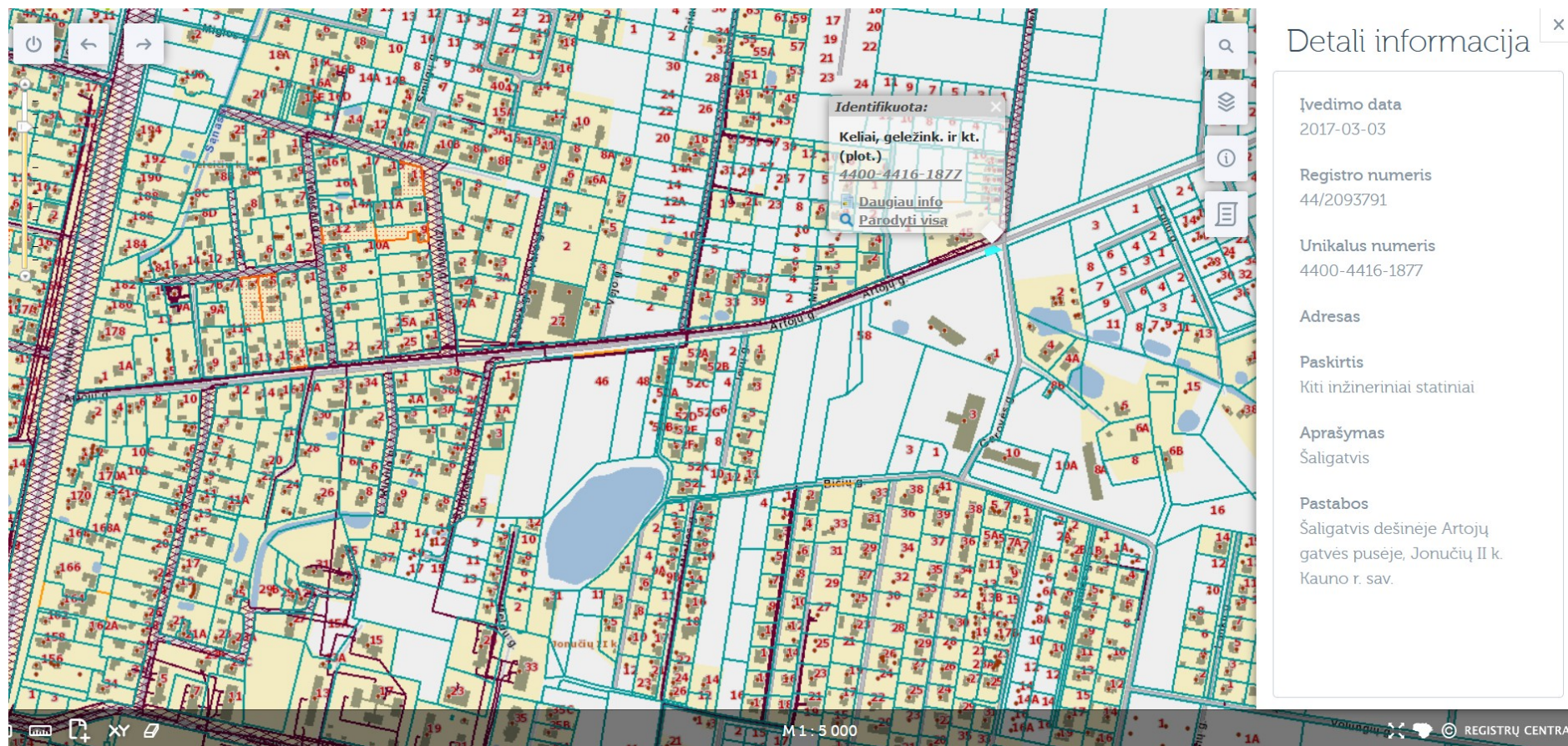
**Paskirtis**  
Kiti inžineriniai statiniai

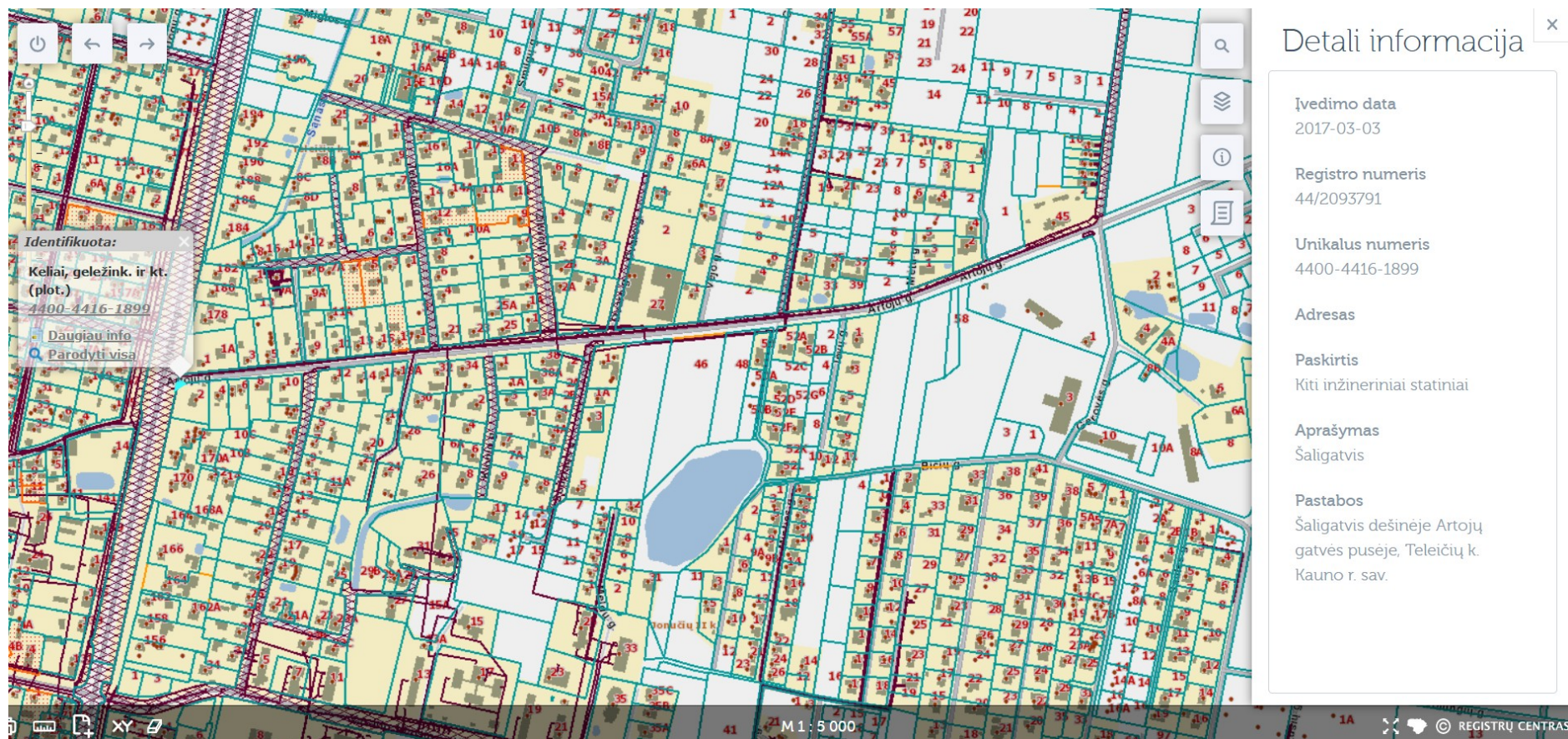
**Aprašymas**  
Šaligatvis

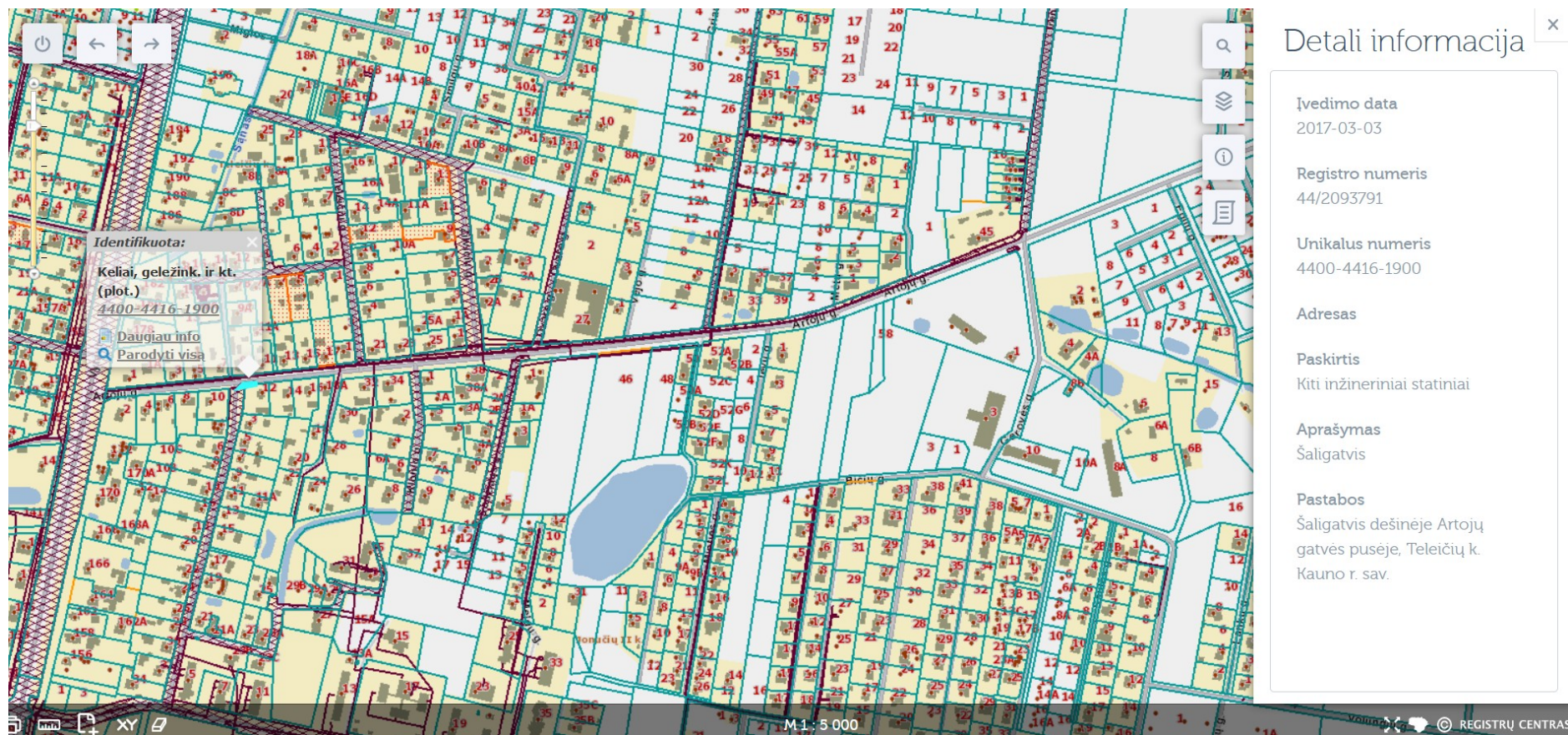
**Pastabos**  
Šaligatvis nuo Vytauto gatvės  
iki Ireniškių gatvės, kairėje  
Artoju gatvės pusėje, Teleičių  
k., Ireniškių k., Kauno r. sav.

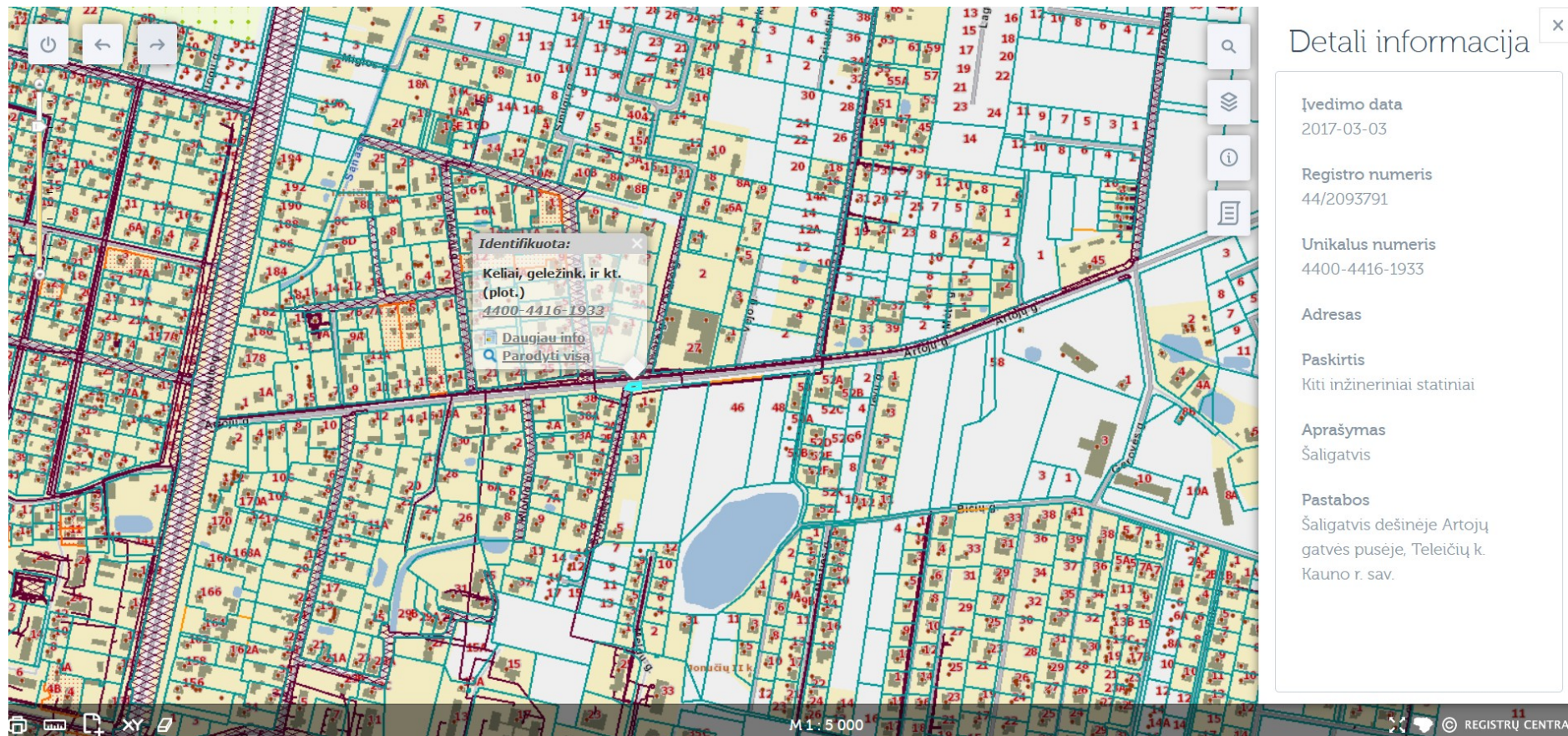
M 1:5 000

REGISTRŲ CENTRAS











**VALSTYBĖS ĮMONĖ REGISTRŲ CENTRAS**  
 Lvovo g. 25-101, 09320 Vilnius, tel. (8 5) 2688 262, el. p. info@registrucentras.lt  
 Duomenys kaupiami ir saugomi Juridinių asmenų registre, kodas 124110246

## NEKILNOJAMOJO TURTO REGISTRO DUOMENŲ BAZĖS IŠRAŠAS

2021-09-22 11:02:18

### 1. Nekilnojamojo turto registre įregistruotas turtas:

Registro Nr.:	44/2093791
Registro tipas:	Statiniai
Sudarymo data:	2016-11-18
Teritorija:	Kauno r. sav., Kauno r. sav. teritorija

### 2. Nekilnojamieji daiktai:

2.1.	Kiti inžineriniai statiniai - Šaligatvis
Aprašymas / pastabos:	Šaligatvis dešinėje Artojų gatvės pusėje, Teleičių k. Kauno r. sav.
Unikalus daikto numeris:	4400-4416-1899
Daikto pagrindinė naudojimo paskirtis:	Kiti inžineriniai statiniai
Žymėjimas plane:	1-5
Statybos pradžios metai:	2015
Statybos pabaigos metai:	2016
Statinio kategorija:	I grupės nesudėtingasis
Baigtumo procentas:	100 %
Plotas:	10.01 kv. m
Medžiaga:	Asfaltas
Atkūrimo sąnaudos (statybos vertė):	1940 Eur
Atkuriamoji vertė:	1920 Eur
Vidutinė rinkos vertė:	173 Eur
Vidutinės rinkos vertės nustatymo būdas:	Atkuriamoji vertė
Vidutinės rinkos vertės nustatymo data:	2016-11-25
Kadastro duomenų nustatymo data:	2016-11-25

2.2.	Kiti inžineriniai statiniai - Šaligatvis
Aprašymas / pastabos:	Šaligatvis dešinėje Artojų gatvės pusėje, Teleičių k. Kauno r. sav.
Unikalus daikto numeris:	4400-4416-1900

Daikto pagrindinė naudojimo paskirtis:	Kiti inžineriniai statiniai
Žymėjimas plane:	6-15
Statybos pradžios metai:	2015
Statybos pabaigos metai:	2016
Statinio kategorija:	I grupės nesudėtingasis
Baigtumo procentas:	100 %
Plotas:	33.75 kv. m
Medžiaga:	Betono trinkelės
Atkūrimo sąnaudos (statybos vertė):	1500 Eur
Fizinio nusidėvėjimo procentas:	21 %
Atkuriamoji vertė:	1460 Eur
Vidutinė rinkos vertė:	131 Eur
Vidutinės rinkos vertės nustatymo būdas:	Atkuriamoji vertė
Vidutinės rinkos vertės nustatymo data:	2016-11-25
Kadastru duomenų nustatymo data:	2016-11-25

2.3.	Kiti inžineriniai statiniai - Šaligatvis
Aprašymas / pastabos:	Šaligatvis dešinėje Artojų gatvės pusėje, Teleičių k. Kauno r. sav.
Unikalus daikto numeris:	4400-4416-1933
Daikto pagrindinė naudojimo paskirtis:	Kiti inžineriniai statiniai
Žymėjimas plane:	16-24
Statybos pradžios metai:	2015
Statybos pabaigos metai:	2016
Statinio kategorija:	I grupės nesudėtingasis
Baigtumo procentas:	100 %
Plotas:	26.59 kv. m
Medžiaga:	Betono trinkelės
Atkūrimo sąnaudos (statybos vertė):	1260 Eur
Fizinio nusidėvėjimo procentas:	27 %
Atkuriamoji vertė:	1200 Eur
Vidutinė rinkos vertė:	108 Eur
Vidutinės rinkos vertės nustatymo būdas:	Atkuriamoji vertė
Vidutinės rinkos vertės nustatymo data:	2016-11-25
Kadastru duomenų nustatymo data:	2016-11-25

2.4.	Kiti inžineriniai statiniai - Šaligatvis
Aprašymas / pastabos:	Šaligatvis dešinėje Artojų gatvės pusėje, Jonučių II k. Kauno r. sav.
Unikalus daikto numeris:	4400-4416-1877
Daikto pagrindinė naudojimo paskirtis:	Kiti inžineriniai statiniai
Žymėjimas plane:	25-33
Statybos pradžios metai:	2015
Statybos pabaigos metai:	2016
Statinio kategorija:	I grupės nesudėtingasis
Baigtumo procentas:	100 %
Plotas:	23.81 kv. m
Medžiaga:	Betono trinkelės
Atkūrimo sąnaudos (statybos vertė):	1080 Eur
Fizinio nusidėvėjimo procentas:	23 %
Atkuriamoji vertė:	1050 Eur
Vidutinė rinkos vertė:	95 Eur
Vidutinės rinkos vertės nustatymo būdas:	Atkuriamoji vertė
Vidutinės rinkos vertės nustatymo data:	2016-11-25
Kadastro duomenų nustatymo data:	2016-11-25
2.5.	Kiti inžineriniai statiniai - Šaligatvis
Aprašymas / pastabos:	Šaligatvis nuo Vytauto gatvės iki Ireniškių gatvės, kairėje Artoju gatvės pusėje, Teleičių k., Ireniškių k., Kauno r. sav.
Unikalus daikto numeris:	4400-4416-1888
Daikto pagrindinė naudojimo paskirtis:	Kiti inžineriniai statiniai
Žymėjimas plane:	34-160
Statybos pradžios metai:	1975
Statybos pabaigos metai:	2012
Rekonstravimo pradžios metai:	2015
Rekonstravimo pabaigos metai:	2016
Statinio kategorija:	II grupės nesudėtingasis
Baigtumo procentas:	100 %
Atkūrimo sąnaudos (statybos vertė):	160000 Eur
Atkuriamoji vertė:	156000 Eur

Vidutinė rinkos vertė:	156000 Eur
Vidutinės rinkos vertės nustatymo būdas:	Atkuriamoji vertė
Vidutinės rinkos vertės nustatymo data:	2016-11-25
Kadastro duomenų nustatymo data:	2016-11-25

**3. Daikto priklausiniai iš kito registro:** įrašų nėra

**4. Nuosavybė:**

4.1.	Nuosavybės teisė
Savininkas:	KAUNO RAJONO SAVIVALDYBĖ, a.k. 111100622
	kiti statiniai Nr. 4400-4416-1877, aprašyti p. 2.4.
	kiti statiniai Nr. 4400-4416-1888, aprašyti p. 2.5.
Daiktas:	kiti statiniai Nr. 4400-4416-1899, aprašyti p. 2.1.
	kiti statiniai Nr. 4400-4416-1900, aprašyti p. 2.2.
	kiti statiniai Nr. 4400-4416-1933, aprašyti p. 2.3.
Įregistravimo pagrindas:	2017-02-23 Deklaracija apie statybos užbaigimą / paskirties pakeitimą Nr. 2V-57
Įrašas galioja:	Nuo 2017-03-07

**5. Valstybės ir savivaldybių žemės patikėjimo teisė:** įrašų nėra

**6. Kitos daiktinės teisės :** įrašų nėra

**7. Juridiniai faktai:** įrašų nėra

**8. Žymos:** įrašų nėra

**9. Teritorijos, kuriose taikomos specialiosios žemės naudojimo sąlygos:** įrašų nėra

**10. Daikto registravimas ir kadastro žymos:**

10.1.	Suformuotas naujas (daikto registravimas)
Daiktas:	kiti statiniai Nr. 4400-4416-1877, aprašyti p. 2.4.
	kiti statiniai Nr. 4400-4416-1888, aprašyti p. 2.5.
	kiti statiniai Nr. 4400-4416-1899, aprašyti p. 2.1.

Įregistravimo pagrindas:	kiti statiniai Nr. 4400-4416-1900, aprašyti p. 2.2. kiti statiniai Nr. 4400-4416-1933, aprašyti p. 2.3. 2016-11-25 Nekilnojamojo daikto kadastro duomenų byla 2017-02-23 Deklaracija apie statybos užbaigimą / paskirties pakeitimą Nr. 2V-57
Įrašas galioja:	Nuo 2017-03-07
10.2.	Kadastrinius matavimus atliko (kadastro žyma) LINA PADAIGIENĖ
Daiktas:	kiti statiniai Nr. 4400-4416-1877, aprašyti p. 2.4. kiti statiniai Nr. 4400-4416-1888, aprašyti p. 2.5. kiti statiniai Nr. 4400-4416-1899, aprašyti p. 2.1. kiti statiniai Nr. 4400-4416-1900, aprašyti p. 2.2. kiti statiniai Nr. 4400-4416-1933, aprašyti p. 2.3.
Įregistravimo pagrindas:	2011-12-22 Kvalifikacijos pažymėjimas Nr. 2M-M-1703 2016-11-25 Nekilnojamojo daikto kadastro duomenų byla
Įrašas galioja:	Nuo 2017-03-07

**11. Registro pastabos ir nuorodos:** įrašų nėra

**12. Kita informacija:** įrašų nėra

**13. Informacija apie duomenų sandoriui tikslinimą:** įrašų nėra